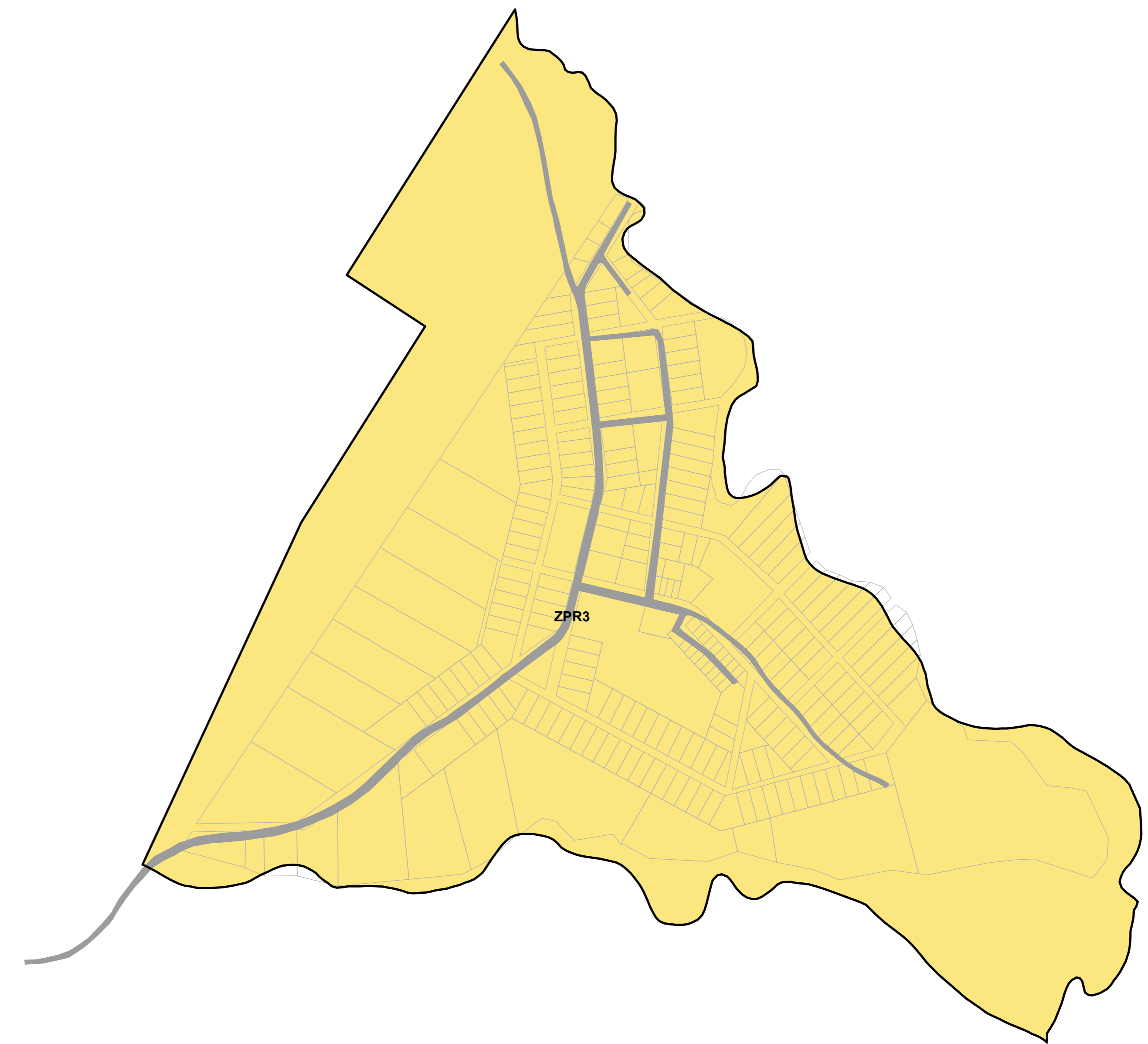


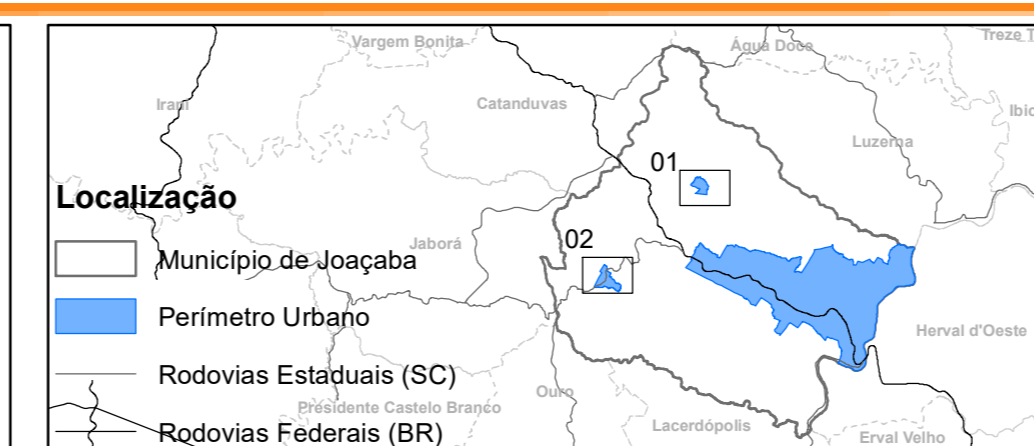
01 - DISTRITO NOVA PETRÓPOLIS



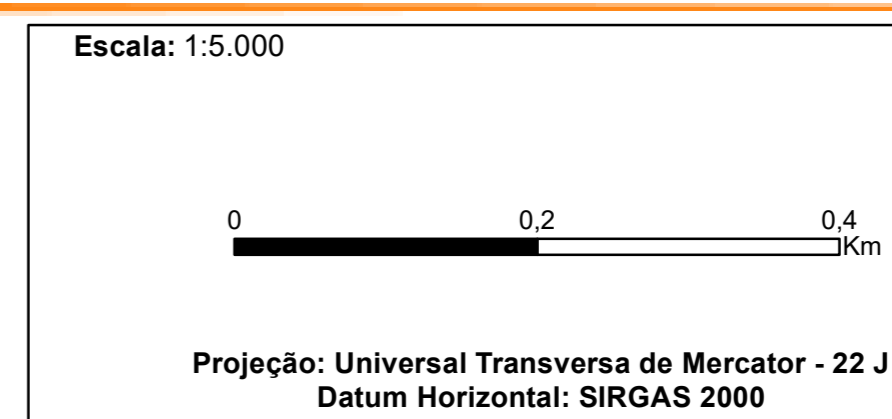
02 - DISTRITO SANTA HELENA

**CARTOGRAMA DE ZONEAMENTO URBANO - JOAÇABA - SC**  
Perímetro Urbano (Distrito de Nova Petrópolis e Santa Helena)

- |  |  |
|--|--|
| <b>CONVENÇÕES</b>  | <b>LEGENDA</b>   |
| <ul style="list-style-type: none"> <li> Limite Municipal de Joaçaba</li> <li> Hidrografia Principal</li> <li> Perímetro Urbano</li> <li> Quadras e Lotes</li> <li> Vias Urbanas</li> </ul> | <ul style="list-style-type: none"> <li> Zona Predominante Residencial 03 (ZPR3)</li> </ul> |



**Fonte:**  
Limite Municipal: Secretaria de Planejamento SC  
Secretaria de Estado do Desenvolvimento Econômico Sustentável (SDS) - SIGSC  
Sistema Hidrográfico Restituído - Escala 1:10000 - Levantamento Aerofotogramétrico de Santa Catarina (SDS, 2013)



Elaborado por:

